

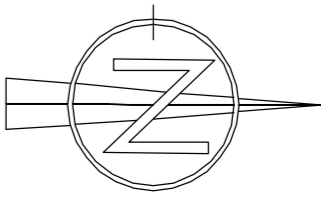
PLAN LOCAL D'URBANISME



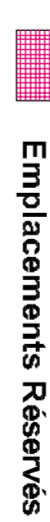



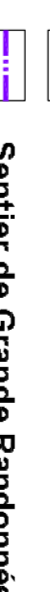


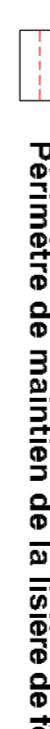
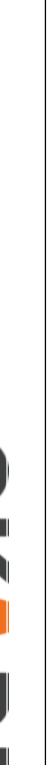
05-2 REGLEMENT GRAPHIQUE

PLAN DE ZONAGE
 Echelle 1/2000

DOCUMENT DE TRAVAIL

Date de référence : Janvier 2023
 LEGENDE



-  Limite communale
-  Limite de zone
-  Emplacements Réservés
-  Eléments remarquables architecturaux
-  Eléments remarquables paysagers
-  Eléments remarquables patrimoniaux
-  Sentier à créer ou à conserver
-  Sentier de Grande Randonnée GR5
-  Projet d'itinéraire cyclable
-  Recul d'inconstructibilité lié à l'Atbach
-  Périmètre de maintien de la lisière de forêt

SKAPE
 1 rue du Four
 54520 LAXOU
 Tél : 03.83.26.34.54

